



4 lipca 2019

## OGÓLNOPOLSKIE

### **SAMORZAD.PAP\_**

#### **Częstochowa: Pij wodę z kranu**

Wodociągi Częstochowskie przypominają, że częstochowska „kranówka” jest bezpieczna, zdrowa i smaczna. Aby zachęcić do jej picia, a także wspierając walkę z upałami, spółka ustawiła na placu Biegańskiego specjalny saturator.

[http://samorzad.pap.pl/depesze/napisali\\_do\\_nas\\_new/191900/](http://samorzad.pap.pl/depesze/napisali_do_nas_new/191900/)

## LOKALNE

### **GAZETA WYBORCZA. CZĘSTOCHOWA**

#### **W części szkół tłok, w innych luz**

„Kopernik” i „Biegański” to w tym roku najbardziej oblegane licea w Częstochowie. Dopiero 16 lipca będzie wiadomo, kto się dostał do wymarzonej szkoły, a kto musi szukać dla siebie miejsca.

#### **Huta uratowana? (s. 4)**

Protest hutniczych związków, który odbył się wczoraj przed centralą PKO BP w Warszawie, przyniósł zamierzony efekt.

### **WYBORCZA.PL**

#### **Częstochowa. Urząd wojewódzki kazał postawić sygnalizatory na skrętach w prawo**

Przed skrzyżowaniem al. Jana Pawła II z ul. Dąbrowskiego niedawno pojawiła się tablica informująca o zmianie sygnalizacji świetlnej.

<http://czestochowa.wyborcza.pl/czestochowa/7,84749,24956926,czestochowa-urząd-wojewódzki-kazał-postawić-sygnalizatory-na.html>

### **DZIENNIK ZACHODNI**

#### **Tablice informacyjne pokażą kiedy przyjedzie tramwaj (s. 8)**

Takiego systemu będzie zazdrościć Częstochowie wiele miast w Polsce. Dzięki elektronicznym tablicom zamontowanym na przystankach i w pojazdach, pasażerowie będą dokładnie wiedzieć, kiedy przyjedzie tramwaj, czy autobus.



### AKTYWNA CZĘSTOCHOWA

#### **Nowy blok komunalny w Częstochowie prawie gotowy (s. 3)**

Jeszcze tego lata do nowego bloku komunalnego u zbiegu ulic Sobieskiego, Pułaskiego i Focha mają wprowadzić się pierwsi lokatorzy.

#### **Aquapark w Częstochowie rośnie w oczach (s. 5)**

Park wodny przy ul. Dekabrystów, jeden z „flagowych” projektów miejskich programu „Kierunek Przyjazna Częstochowa”, rośnie jak na drożdżach.

#### **Promenada Śródmiejska nabiera kształtów (s. 7)**

Na dawnych terenach składowych „Węgloboku” między al. Wolności a ul. Śląską trwa budowa Promenady Śródmiejskiej.

### WCZESTOCHOWIE.PL

#### **Lato w Muzeum Częstochowskim**

Muzeum Częstochowskie zaprasza uczestniczki i uczestników indywidualnych oraz grupy zorganizowane do skorzystania z ciekawej oferty na wakacje. Najbliższe spotkanie dotyczyć będzie rycerzy, herbów i zbroi.

<http://wczestochowie.pl/artukul/33283,lato-w-muzeum-czestochowskim>

### RADIOJURA.COM.PL

#### **Już w najbliższą sobotę odbędzie się 6 edycja Festiwalu Retro**

Tym razem na pl. Biegańskiego usłyszymy piosenki lat 50 i początku 60 ubiegłego wieku. Podczas koncertów na scenie zobaczymy m.in. Renatę Przemyk, Hannę Śleszyńską czy Artura Barcisia, który poprowadzi to wydarzenie.

<https://www.radiojura.pl/juz-w-najblizsza-sobote-6-07-odbędzie-sie-6-edycja-festiwalu-retro.html>

#### **W dwa dni częstochowianie złożyli prawie 2 tys. wniosków o „500 plus” na pierwsze dziecko**

Rozszerzony program obejmie w naszym mieście ok. 10 tys. dzieci. Wnioski na razie można składać drogą elektroniczną. W formie tradycyjnej, papierowej będzie to można zrobić od 1 sierpnia.

<https://www.radiojura.pl/w-dwa-dni-czestochowianie-zlozyli-prawie-2-tys-wnioskow-o-500-plus-na-pierwsze-dziecko.html>

#### **MDK poleca się na wakacje!**

Miejski Dom Kultury oferuje wiele propozycji na aktywne spędzenie wakacji.

<https://www.radiojura.pl/mdk-poleca-sie-na-wakacje.html>



### SAMORZĄD.PAP

## Częstochowa: Pij wodę z kranu



Fot. UM Częstochowa

Wodociągi Częstochowskie przypominają, że częstochowska „kranówka” jest bezpieczna, zdrowa i smaczna. Aby zachęcić do jej picia, a także wspierając walkę z upałami, spółka ustawiła na placu Biegańskiego specjalny saturator.

Saturator z częstochowską kranówką będzie dostępny we wszystkie upalne dni w godzinach 10.00 – 15.00. Chętni mogą skorzystać z darmowej wody prosto z sieci, a także z dodatkiem owocowych soków lub gazu. Spółka dysponuje również drugim saturatorem, który będzie wykorzystywany podczas miejskich imprez

plenerowych. Oprócz serwowania wody, Wodociągi uruchomiły również kurtyny wodne z chłodzącą „mgiełką” - jeden z nich znajduje się na placu Biegańskiego, kolejne na Promenadzie im. Czestawa Niemena oraz przy placu Daszyńskiego.

Woda, która płynie z częstochowskich kranów, pochodzi ze skał wapiennych górnej Jury. To dzięki nim charakteryzuje się korzystnym dla zdrowia składem fizyko-chemicznym i orzeźwiającym smakiem. Obecność wapnia obok magnezu sprzyja lepszemu przyswajaniu obu pierwiastków przez nasz organizm. Zawiera również inne, potrzebne do właściwego funkcjonowania organizmu makroelementy, takie jak: sód, potas, wodorowęglany, siarczany. Pod względem składu fizyko-chemicznego i mikrobiologicznego w większości przypadków woda z terenu Jury Krakowsko-Częstochowskiej znajduje się w klasie najwyższej czystości.

Jak się okazuje, częstochowska „kranówka” jest również całkowicie bezpieczna. Aby to sprawdzić Wodociągi Częstochowskie porównały podstawowy skład losowo wybranych butelkowanych wód mineralnych, dostępnych na rynku z wodą prosto z kranu. Badania potwierdziły, że ta druga jest pozbawiona jakichkolwiek zanieczyszczeń organicznych i substancji toksycznych. Dodatkowo jest czysta, klarowna, ma świeży zapach i orzeźwiający smak. Smaczного!

*Źródło: materiały nadsyłane przez jednostki samorządu terytorialnego.  
Za treść tych informacji PAP S.A. nie ponosi jakiegokolwiek odpowiedzialności.*



# W części szkół tłok, w innych luz

„Kopernik” i „Biegański” to w tym roku najbardziej oblegane licea w Częstochowie. Dopiero 16 lipca będzie wiadomo, kto się dostał do wymarzonej szkoły, a kto musi szukać dla siebie miejsca.

**Dorota Steinhagen**

Minął termin wyboru szkoły średniej, a właściwie trzech szkół, bo tyle każdy uczeń mógł wskazać na platformie [slaskie.edu.com.pl](http://slaskie.edu.com.pl), określając, która z nich jest placówką pierwszego wyboru. Z powodu zmian wprowadzonych w oświacie przez minister Annę Zalewską od 1 września w szkołach średnich zmieścić się musi podwójny rocznik absolwenci ósmych klas podstawówek i trzecich klas gimnazjów.

– W zeszłym roku, gdy przychodzili do nas tylko absolwenci gimnazjów, otwieraliśmy sześć oddziałów – wylicza Jan Randak, dyrektor LO im. Biegańskiego. – W tym roku oddziałów jest wprawdzie osiem, ale tylko cztery dla gimnazjalistów i tyle samo dla dzieci po ósmych klasach. Uczniowie nie mogą się wymieszać, bo uczyli się do tej pory i uczyć będą nadal według różnych programów. Miejsc w szkołach dla podwójnego rocznika nie zabraknie, ale trudniej będzie zdobyć miejsce w wymarzonej szkole. Już widzę na przykład, że do najbardziej popularnej u mnie klasy biologicznej trzeba będzie mieć od 150 punktów wzyż.

Teraz uczniowie (a jeszcze bardziej ich rodzice) nerwowo



• LO im. Kopernika (na zdjęciu nabór sprzed kilku lat) jest najbardziej obleganą szkołą. W klasach dla absolwentów podstawówek jest 282 kandydatów na 150 miejsc, a dla gimnazjalistów – 276 osób na 150 miejsc. I to tylko z pierwszego wyboru. FOT. GRZEGORZ SKOWRONEK / AGENCJA GAZETA

*16 lipca elektroniczny system naboru wygeneruje listę zakwalifikowanych uczniów do poszczególnych szkół, ale dopiero 25 lipca zostaną ogłoszone ostateczne listy przyjętych*

czekają na 16 lipca. Elektroniczny system rekrutacyjny zliczy do tego czasu wszystkie punkty zdobyte przez uczniów, przydzieli ich do szkół zgodnie z preferencjami

i wygeneruje listę zakwalifikowanych do każdej z placówek.

LO im. Kopernika jest w tym roku najbardziej obleganą szkołą. W klasach dla absolwentów podstawówek „obłożenie” wynosi 188 proc. (282 kandydatów na 150 miejsc), a dla gimnazjalistów – 184 proc. (276 osób na 150 miejsc). I to tylko wśród tych uczniów, którzy „Kopernika” wskazali jako szkołę pierwszego wyboru.

Niewiele mniejsze zainteresowanie jest właśnie w „Biegańskim”. O 120 miejsc w klasach dla absolwentów podstawówek stara się w pierwszym wyborze 224 osób (186,6 proc.), a w klasach dla gimnazjalistów 200 osób (166,6 proc.). „Słowacki” jest bardziej popularny wśród absolwentów podstawówek (217 osób na 120 miejsc)

niż u gimnazjalistów (178 kandydatów na 120 miejsc). Podobnie jest w „Sienkiewiczu”: o 180 miejsc walczy 295 absolwentów podstawówek, a o 210 miejsc (powiększonych o klasę sportową, którą zainteresowali się tylko gimnazjaliści) – 246 absolwentów gimnazjów.

Zadziwiająco niedużo okazało się w tym roku zainteresowanie nauką w „Traugucie”. Jako szkołę pierwszego wyboru wskazało ją 137 absolwentów ósmych klas i 139 gimnazjalistów. Dla jednych i drugich przygotowano po 120 miejsc. – Trudno powiedzieć dlaczego – mówi wicedyrektorka Dorota Malicka.

– Może uznali, że „Traugutt” jest za dobry, żeby się do niego dostać w tym szczególnym roku? – pytamy.

– A może ocenili, że te inne szkoły są lepsze? To ich wybór – mówi pani dyrektor.

– Nie uważam, żeby na tegoroczną popularność „Biegańskiego” miał wpływ podwójny rocznik – ocenia dyrektor Randak. – To efekt systematycznej pracy na poziomie szkoły – twierdzi.

W Technicznych Zakładach Naukowych do klas informatycznych, w których jest po 90 miejsc, chce dostać się z pierwszego wyboru 168 absolwentów ósmych klas i 169 gimnazjalistów. W Zespole Szkół im. Kochanowskiego do klasy policyjnej startują po dwie osoby na każde miejsce.

Dwóm szkołom nawet podwójny rocznik nie pomógł. W LO Samorządowym jest 40 chętnych na 120 miejsc dla absolwentów podstawówek i 35 chętnych na tyle samo miejsc dla gimnazjalistów. W „Dąbrowskim”, w którym przez ostatnie dwa lata nie udało się zbierać chętnych nawet do jednej klasy, w tym roku zgłosiło się dwóch absolwentów podstawówek i pięćro uczniów po gimnazjum. Nawet uczniowie, którzy wskazali „Dąbrowskiego” jako szkołę drugiego i trzeciego wyboru, nie wystarczy, by stworzyć po dwie klasy dla absolwentów każdego z typów szkoły.

Od 16 do 24 lipca uczniowie będą mieli czas, by potwierdzić wolę nauki w szkole, do której zostali zakwalifikowani. 25 lipca zostaną ogłoszone listy przyjętych do każdej ze szkół. Dyrektorzy będą mieli obowiązek jak najszybciej powiadomić, czy mają u siebie wolne miejsca, żeby ci, którzy nie dostali się do żadnej ze wskazanych przez siebie szkół, mogli znaleźć coś dla siebie. ☺



## Huta uratowana?

**Protest hutniczych związków, który odbył się wczoraj przed centralą PKO BP w Warszawie, przyniósł zamierzony efekt.**

– Wracamy z dobrymi wieściami – mówił w drodze ze stolicy Włodzimierz Seifryd, szef Międzyzakładowego Związku Zawodowego Pracowników Ruchu Ciągłego. – Władze PKO BP obiecały przyjąć wypracowane porozumienie dotyczące inwestora.

To właśnie temu państwowemu bankowi związkowcy z ISD Huty Częstochowa zarzucali hamowanie sprzedaży zakładu brytyjskiemu Greybull Capital LLP. Stąd pikietą pod warszawską centralą przy ul. Puławskiej. W demonstracji wzięło udział ok. 200 osób z większości związków działających w hucie. Nie przyłączyła się tylko Solidarność.

Nim rozpoczął się protest, delegacja związkowców została przyjęta przez wiceprezesa PKO BP Piotra Mazura. – Poinformował, że zbiera się rada kredytowa i o decyzji zostaniemy powiadomieni natychmiast po zakończeniu posiedzenia – relacjonował Seifryd. – Około godz. 12.30 dostaliśmy telefoniczną informację, że jest zgoda władz banku na warunki umowy z Greybull Capital. Zapewniono nas też, że przedstawiciele banku zasiądą do rozmów z inwestorem oraz o zgodzie na wyłożenie przez inwestora – przed transakcją wykupienia huty – 15 mln dolarów na bieżące wynagrodzenia dla załogi i uruchomienie produkcji – dodał związkowiec. ●

**Marek Mamon**

Więcej o sytuacji w hucie jutro w „Tygodniku Częstochowa”.



### Częstochowa. Urząd wojewódzki kazał postawić sygnalizatory na skrętach w prawo

GRZEGORZ SKOWRONEK 0 Więcej na ten temat: zarząd dróg **Częstochowa** Przed skrzyżowaniem al. Jana Pawła II z ul. Dąbrowskiego niedawno pojawiła się tablica informująca o zmianie sygnalizacji świetlnej. Zmiana polegała na ustawieniu nowego sygnalizatora, który steruje teraz ruchem na prawoskręcie przy sądzie. Samochody jadące w kierunku pl. Biegańskiego muszą teraz czekać na zielone lub na strzałkę, która zobowiązuje kierowców do zatrzymania się przed sygnalizatorem. Takie samo rozwiązanie wprowadzono dla aut jadących z al. Armii Krajowej w Jana Pawła II. Trzecia zmiana zaszła w Alejach. Tam sygnalizator stojący dotąd w ciągu ul. Nowowiejskiego został przeniesiony i stoi teraz w Alei NMP.

Zmiany sygnalizatorów zostały ujęte w jednym dużym przetargu wraz z takimi zadaniami, jak wymiany sterowników na czterech skrzyżowaniach, rozbudowa sieci światłowodowej łączącej sygnalizację czy montaż radarów wykrywających rowerzystów, a także dobudowy detekcji dla pojazdów na skrzyżowaniu al. Wolności z wyjazdem zza Megasamu. Miejski Zarząd Dróg i Transportu zapłacił za to łącznie 590 tys. zł.

Pojawienie się na trzech skrzyżowaniach nowych sygnalizatorów nie wynika z decyzji zarządu dróg. Jak się okazuje, pod koniec ubiegłego roku Urząd Wojewódzki w Katowicach przeprowadził kontrolę, w wyniku której MZDiT został zmuszony do postawienia nowych sygnalizacji świetlnej (przepisy mówią, że na skrzyżowaniu z sygnalizacją jej pracą muszą być objęte wszystkie relacje). Z informacji dostępnych w Otwartym Regionalnym Systemie Informacji Przestrzennej wynika, że na przejściu przy skrzyżowaniu III Alei z ul. Nowowiejskiego doszło do jednego wypadku z udziałem pieszego. Miało to miejsce na początku 2018 r., natomiast przy dwóch pozostałych prawoskrętach do takich zdarzeń od 2012 r. nie doszło.

W **Częstochowie** jest już coraz mniej skrzyżowań, gdzie można skręcić w prawo bez konieczności stania na światłach bądź zatrzymywania się przed zieloną strzałką. Takie rozwiązania dalej funkcjonują na zjeździe z Legionów na DK1, na pl. Trzech Krzyży czy na skrętach z Okulickiego w Szajnowicza-Iwanowa i z al. Jana Pawła II w ul. Popiełuszki.

REKLAMA 11 ZDJĘĆ GRZEGORZ SKOWRONEK

Więcej na ten temat: zarząd dróg **Częstochowa**



# Tablice informacyjne pokażą, kiedy przyjedzie tramwaj

Janusz Strzelczyk  
j.strzelczyk@dz.com.pl



## Częstochowa

Takiego systemu będzie zażądali mieszkańcy wielu miast w Polsce. Dzięki elektronicznym tablicom zamontowanym na przystankach i w pojazdach, pasażerowie będą dokładnie wiedzieć, kiedy przyjedzie tramwaj, czy autobus.

W całym mieście zamontowanych zostanie pięćdziesiąt tablic z wyświetlaczami przy najczęściej uczęszczanych przystankach. Ich testy zostaną przeprowadzone już latem.

- Często bywam w Gdańsku i tam takie tablice świetnie się sprawdzają. Widać, kiedy przyjedzie tramwaj konkretnej linii i za ile minut będzie następny. Nie są to informacje wzięte z rozkładu, a podawane na podstawie pozycji pojazdu. W Częstochowie często zdarza się, że pasażerowie przez kilkanaście minut czekają na tramwaj, a ten



Tablice Systemu Dynamicznej Informacji Pasażerskiej pojawiają się na przystankach autobusowych i tramwajowych

nie przyjeżdża. Gdy taki system będzie działał, to od razu na tablicy wyświetli się odpowiednia informacja, a wtedy można iść na przykład na autobus - mówi Aneta Dudek z Częstochowy.

Na tablicach będzie wyświetlać się sześć najbliższych odjazdów autobusów lub tramwajów, a także informacje o opóźnieniach, utrudnieniach,

alerty bezpieczeństwa. Prezentowane dane będą się opierać o informacje pozyskiwane z lokalizatorów GPS działających w niemal wszystkich pojazdach MPK.

W ramach projektu zakupionych zostanie też tysiąc pilotów dla osób niewidomych lub niedowidzących. Przy dojeździe na przystanek będzie można przycisnąć przycisk w pilocie

i to, co się wyświetla na tablicy informacyjnej, zostanie odczytane przez lektora.

Przetarg na montaż tablic i całego nowoczesnego systemu informacyjnego towarzyszył jakąś większą inwestycją jaką są miejskie centra przesiadkowe. Udało się go rozstrzygnąć w odrębnej procedurze. System informujący podróżnych o trasach, przesiadkach, opóźnieniach czy konkretnych godzinach odjazdów ma kosztować 3 mln 645 tys. złotych.

To nie jest jedyne udogodnienie dla mieszkańców, które Miejskie Przedsiębiorstwo Komunikacyjne w Częstochowie wprowadziło w ostatnim czasie. Jednym z nich jest aplikacja na smartfony „Live MPK”. Dzięki temu udogodnieniu można na swoim telefonie znaleźć nie tylko rozkład jazdy autobusów i tramwajów. Można też m.in. znaleźć dokładną lokalizację przystanku, dowiedzieć się, czy autobus się spóźnia, a jeśli tak to o ile. Pasażer może też sprawdzić, o której jego autobus, tramwaj będzie na przystanku, do którego chce dojechać. ©©



### AKTYWNA CZĘSTOCHOWA

aktualności

3

## Nowy blok komunalny w Częstochowie prawie gotowy na przyjęcie pierwszych lokatorów



Jeszcze tego lata do nowego bloku komunalnego u zbiegu ulic Sobieskiego, Pułaskiego i Focha mają wprowadzić się pierwsi lokatorzy. Efektem prac przyglądał się ostatnio prezydent Częstochowy Krzysztof Matyjaszczyk.

Czterokondygnacyjny blok stanął dłuższą elewacją wzdłuż ulicy Pułaskiego, choć jego adresem będzie Focha 80. Ma powierzchnię zabudowy 1 127 m<sup>2</sup>, powierzchnię użytkową - 3 449 m<sup>2</sup>, a kubaturę - 14 843 m<sup>3</sup>. W trzech klatkach schodowych powstało 65 mieszkań komunalnych (w tym dwa chronione), z czego 34 to mieszkania typu M-2, a 31 typu M-3. Wszystkie mieszkania na parterze budynku będą dostępne dla osób niepełnosprawnych.

W budynku zaplanowano też m.in. 3 pomieszczenia dla wózków i rowerów, a także 3 pomieszczenia techniczne. Ogrzewanie i ciepła woda użytkowa dla bloku będzie pochodzić z miejskiej sieci ciepłowniczej. Do bloku będą prowadzić dwa zjazdy. Powstaje przy nim 61 miejsc postojowych,



w tym także dla kierowców niepełnosprawnych, a także oświetlenie uliczne. Pomiedzy budynkiem a parkingami, po stronie południowej zlokalizowana zostanie pochylnia dla osób niepełnosprawnych. Powstaje też plac gospodarczy oraz wiata, która pomieści sześć kontenerów na odpady. Teren wokół bloku uzyska nową zielen w postaci krzewów liściastych i iglastych, nowe trawniki, a także ławki z oparciem oraz betonowe kosze na śmieci.

Investycję realizuje wylonione w przetargu

Przedsiębiorstwo Budowy Dróg i Mostów Sp. z o.o. z Mińska Mazowieckiego, które kompleksowe wykonanie stanu surowego i wykończenie budynku „pod klucz” powierzyło firmie „KABIS” z Częstochowy. Pozostali podwykonawcy to również częstochowskie firmy, m.in. Mawer, Hydrogaz, Fleur.

Prace rozpoczęły się w lutym 2018 roku. Koszt inwestycji to 8,2 mln zł, z czego 2,6 mln zł stanowi dofinansowanie z Banku Gospodarstwa Krajowego.

## Promenada Śródmiejska nabiera kształtów

Na dawnych terenach składowych „Węglbloku” między al. Wolności a ul. Śląską trwa budowa Promenady Śródmiejskiej. Powstanie tam m.in. zadrzewiona aleja, plac rekreacyjny oraz miejsce spotkań.



Investycja warta blisko 6 mln zł wpisuje się w program „Kierunek Przyjazna Częstochowa”, w ramach którego władze miasta chcą m.in. sukcesywnie zwiększać możliwości rekreacji i wypoczynku w mieście.

- Obok budowy nowych boisk przy szkołach, kolejnych placów zabaw i rekreacji czy zwiększania długości dróg rowerowych, celem jest też poszerzenie i poprawa jakości terenów zielonych na gruntach miejskich w sąsiedztwie osiedli mieszkaniowych. - mówi prezydent miasta Krzysztof Matyjaszczyk, który odwiedził plac budowy Promenady Śródmiejskiej.

W przypadku Promenady Śródmiejskiej niezagospodarowany wcześniej teren blisko ścisłego centrum miasta stanie się przyjaznym miejscem spacerów i rekreacji na powietrzu. Najchętniej będą z niego zapewne korzystać mieszkańcy pobliskich

bloków, którzy byli wśród inicjatorów uporządkowania i zagospodarowania tego terenu.

Część obszaru pod inwestycję - czyli dawnych terenów składowych „Węglbloku” - była wykorzystywana wcześniej jako „dziki” parking. Prace budowlane musiały poprzedzić m.in. rozbiórka dwóch starych budynków gospodarczych, ogrodzeń oraz pozostałości zabudowy. Zdemontowane zostały też schody terenowe, nie działający maszt oświetleniowy oraz odcinek nieczynnego kanału sanitarnego. Obecny etap inwestycji obejmuje kompleksowe uporządkowanie terenu, wytyczenie i utwardzenie traktów pieszych oraz przygotowanie miejsc do wypoczynku. Głównym elementem kompozycyjnym Promenady Śródmiejskiej jest aleja dla pieszych, biegnąca na linii wschód-zachód przez cały teren. Aleja łączy plac wejściowy z placem centralnym, który będzie wielofunkcyjnym terenem sportowym z urządzeniami do ćwiczeń typu street workout. Na pokrytym bezpieczną nawierzchnią placu pojawiają się też elementy małej architektury - stojaki na rowery, ławki, kosze na śmieci, latarnie. Od strony północno-zachodniej i południowo-wschodniej plac odgrodzą od sąsiednich działek ogrodzenia gabionowe. Plac wejściowy i centralny okolą murki oporowe. Powstanie też brama wejściowa w formie pergoli. W południowej części placu centralnego znajdzie się przestrzeń z miejscami do siedzenia w formie amfiteatru. Cały plac otoczy rodzaj „zielonego pierścienia” - skarpy, która ograniczy uciążliwość odgłosów z pobliskiej arterii komunikacyjnej.

- Teraz dzięki nam to opuszczone i zamiedbane miejsce ma szansę dostać nowe życie i przez lata służyć mieszkańcom dzielnic jak i całego miasta.



Dzięki ogromny wkład i zaangażowanie, życząc sobie i innym jak największej ilości takich akcji społecznych. - mówi Przewodniczący Rady Dzielnicy Trzech Wieszczów, Łukasz Raniewicz.

W ramach obecnych prac następują zmiany w obecnym ukształtowaniu terenu - tak aby nawiązywał on do poziomów otoczenia i zrealizowanego przedłużenia ul. Śląskiej do alei Bohaterów Monte Cassino. Dzięki nowym nasadzeniom zieleni cały teren zyska większy ład kompozycyjny. Promenada będzie oczywiście oświetlona i monitorowana - w ramach miejskiego systemu monitoringu wizyjnego, a także skanalizowana. Wody opadowe prowadzone będą w kierunku terenów zielonych. Obsługa komunikacyjna Promenady Śródmiejskiej ma odbywać się istniejącym zjazdem z alei Wolności - będą z niego korzystać pojazdy serwisowe. Parkowanie innych samochodów w obrębie samej Promenady nie będzie możliwe. Będą za to postoje dla rowerów - znajdują się w bezpośrednim sąsiedztwie tras rowerowych.

Termin zakończenia pierwszego etapu inwestycji zaplanowano na sierpień 2020 roku.





## Aquapark w Częstochowie rośnie w oczach

Park wodny przy ul. Dekabrystów, jeden z „flagowych” projektów miejskiego programu „Kierunek Przyjazna Częstochowa”, rośnie jak na drożdżach. Budynek już stoi, a w środku widać zarys basenowej strefy z szeroką zjeżdżalnią. Teren budowy odwiedził 6 czerwca prezydent Krzysztof Matyjaszczyk. Projektant przygotował animację, która daje wyobrażenie o tym jak aquapark będzie wyglądał po zakończeniu inwestycji.

Park wodny o powierzchni co najmniej 800 m<sup>2</sup> lustro wody powstaje w południowej części działki, gdzie dotychczas znajdował się plac zabaw dla dzieci i boisko do gry w piłkę plażową. W założeniu pływalnia letnia i park wodny mają tworzyć kompleks sportowo-rekreacyjny połączony jednym systemem obsługi klienta, który zapewni możliwość korzystania w sezonie letnim zarówno z basenów krytych jak i odkrytych. Oprócz wodnych atrakcji zaoferuje m.in. urozmaiconą strefę SPA, taras wypoczynkowy i część gastronomiczną. Prace obejmują także budowę dróg wewnętrznych, parkingów, chodników oraz infrastruktury technicznej.

Inwestycję za kwotę 51,5 mln zł wykonuje konsorcjum częstochowskich firm: CZ.P.B.P. Przemysłówka S.A. i Zakład Remontowo-Budowlany KAR BUD, którego liderem jest Przemysłówka. Zgodnie z umową termin oddania parku wodnego do użytku to czerwiec przyszłego roku.

- Kiedy podpisywaliśmy umowę z wykonawcą na zaprojektowanie i wybudowanie w Częstochowie aquaparku, w tym samym czasie ogłaszaliśmy start programu „Kierunek - Przyjazna Częstochowa”. Dlatego że mieszkańcom i mieszkankom naszego miasta nie tylko zależy na dobrych drogach, coraz lepszych miejscach pracy, ale też na obiektach i miejscach, gdzie można miło spędzić wolny czas. - **mówi prezydent Krzysztof Matyjaszczyk.** - Aquapark to inwestycja, która była bardzo oczekiwana przez mieszkańców miasta i regionu. Cieszę się, że już wkrótce oddamy do użytku bardzo ciekawy i nowoczesny obiekt.

Budynek ma trzy kondygnacje oraz podpiwniczenie, w którym znajdzie się parking na 46 miejsc parkingowych - z blisko 230 łącznie planowanych do obsługi kompleksu. Kształt budynku i jego lokalizacja (dłuższym bokiem równoległe do ul. Dekabrystów) umożliwi pozostawienie maksymalnie dużych powierzchni plażowych między nim a istniejącą

Pływalnią Letnią. Od wschodu znajdzie się plac gospodarczy z wejściami technicznymi, natomiast hala basenowa stanowi południowo-zachodnią część budynku Parku Wodnego. W jej centrum hali znajdzie się niecka rekreacyjna z atrakcjami wodnymi. Wydzielono także mniejsze strefy - dziką i leniwą rzekę, grotę sztucznej fali, część ze sztuczną falą wytwarzaną za pomocą kuli, strefę z masażami pod- i nawodnymi oraz gejerami powietrznymi, a także strefę relaksu z leżankami i ławeczkami z masażem. W pobliżu niecki rekreacyjnej zaplanowane są baseny z hydromasażem oraz miejsca wypoczynku na leżakach. Będzie też strefa z brodzikiem dla dzieci.

- Jestem bardzo szczęśliwy, że możemy spełnić marzenie częstochowian i częstochowianek. Miło patrzeć jak mury aquaparku pną się w górę. - **cieszy się wiceprezydent Marszałek.** - Chcieliśmy, żeby był to nie tylko nowoczesny obiekt. Dużą wagę przywiązywaliśmy do ekonomiki tego miejsca. Chodziło nam również o to, aby był to projekt jak najtańszy w utrzymaniu. Projektanci zapewniali nas też i taka była nasza intencja, żeby w razie potrzeby można było go rozbudować. Staraliśmy się również, aby to miejsce było przystosowane dla seniorów.

Na parterze budynku znajdują się punkty kasowe oraz szatnie wyposażone w 227 szafek dla 554 osób, 20 przebieralni (w tym jedna dla osób niepełnosprawnych) oraz dodatkowo 2 szatnie dla grup zorganizowanych (łącznie 105 osób) i 3 przebieralnie (w tym jedna dla osób niepełnosprawnych). Na piętrze powstanie z kolei strefę SPA, a także taras relaksacyjny z placem zabaw oraz strefa gastronomiczna - z barem „suchym” i „mokrym” - na antresoli. SPA obejmie pomieszczenia odnowy biologicznej - saunę suchą fińską, biosaunę z solą, łaźnię kamienną i rzymską, caldarium (czyli odmianną łaźnię parowej z nieco niższymi temperaturami), saunę 4 żywiołów, grotę lodową, saunę „infrared” (z promiennikami podczerwonymi zamiast pieca), grotę solną, basenik schładzający, basen solankowy oraz prysznice z różnymi programami kąpieli, którym towarzyszą efekty świetlne oraz odgłosy natury.

Na piętrze przewidziano także część administracyjną. W piwnicach znajdują się natomiast pomieszczenia techniczne, socjalne, magazynowe oraz wspomniany parking.



### WCZESTOCHOWIE.PL

#### Lato w Muzeum Częstochowskim

PP

03.07.2019  
14:05



Muzeum Częstochowskie zaprasza uczestniczki i uczestników indywidualnych oraz grupy zorganizowane do skorzystania z ciekawej oferty na wakacje. Najbliższe spotkanie dotyczyć będzie rycerzy, herbów i zbroi.

W czwartki i piątki zajęcia będą się odbywać przede wszystkim w Ratuszu przy placu Biegańskiego (harmonogram poniżej), natomiast w poniedziałki, wtorki i środy - w Multicentrum Zodiak w Parku im. Staszica.

Szczegółowe informacje o warsztatach plastycznych, naukowych oraz technicznych pt. Od Bałtyku aż po Tatry w Multicentrum Zodiak na stronie: [www.multicentrum.muzeumczestochowa.pl](http://www.multicentrum.muzeumczestochowa.pl).

#### Harmonogram:

Czwartek: godz. 11 – grupa indywidualna (maks. 12 osób)

Piątek: godz. 11 – grupa zorganizowana (maks. 25 osób)

04-05.07.2019

#### „Rycerze, herby i zbroje”

Młodzież dowie się, jaką rolę odgrywało w średniowieczu rycerstwo, jakie miało wyposażenie i system herbów – sposoby identyfikacji na polu walki. Na zakończenie spotkania jedna z osób biorących udział w zajęciach zostanie ubrana przez pozostałych uczestników w replikę kompletnej zbroi rycerskiej.

- grupa wiekowa: szkoła podstawowa, klasy VI–VIII, szkoły ponadpodstawowe
- miejsce: Ratusz, wystawa Dzieje miasta Częstochowy etap I
- czas trwania: 2–2,5 h
- lekcja warsztatowa: 7 zł – udział w grupie zorganizowanej / 10 zł – osoba indywidualna

11-12.07.2019

#### „Osikowe cudeńka”

Zapomniana technika dekoracyjna, która wykorzystywała wiórki drzewa osikowego do wykonywania kapeluszy, koszy, ozdób choinkowych i ozdób dekoracyjnych do wnętrza chaty, na pewno zainteresuje młodych gości. Dzięki Cepelii ozdoby wiórkowe były bardzo popularne w latach 60. i 70. XX wieku. Znajdowały się niemal w każdym domu w Polsce, nierzadko także poza jej granicami. Celem zajęć będzie wykonanie ozdoby z pasków papieru, przy wykorzystaniu techniki tworzenia dekoracji z wiórków osikowych.

- grupa wiekowa: szkoła podstawowa
- miejsce: Ratusz, sala edukacyjna
- czas trwania: 1,5 h
- lekcja warsztatowa: 7 zł – udział w grupie zorganizowanej / 10 zł – osoba indywidualna

18-19.07.2019

#### „Odkrywamy jurajskie tajemnice”

W pierwszej części warsztatów jego uczestniczki i uczestnicy dowiedzą się, jak dawniej wyglądała Wyżyna Krakowsko-Częstochowska. W tym celu zwiedzą z przewodnikiem interesującą wystawę pt. Skamieniałości jurajskie – klucz do przeszłości ziemi częstochowskiej, która przeniesie ich w podwodny świat jurajskiego morza. Pokaże, jak wyglądał nasz teren przed 160 milionami lat i jakie zamieszkiwały go zwierzęta.

Druga część zajęć odbędzie się w Multicentrum Zodiak, gdzie podczas zajęć artystycznych i technicznych uczestniczki i uczestnicy będą poznawać Wyżynę Krakowsko-Częstochowską oglądając dziś.

- grupa wiekowa: szkoła podstawowa
- miejsce: Pawilon Wystawowy w Parku Staszica + Multicentrum Zodiak
- czas trwania: 2,5 h
- lekcja specjalna: 10 zł od osoby



25-26.07.2019

„Nie święci garnki lepią”

Lekcja teoretyczna prowadzona w oparciu o wystawę stałą w Rezerwacie Archeologicznym z zachowanym fragmentem cmentarzyska ludności kultury łużyckiej i kolekcję ceramiki pradziejowej, wzbogacona o zajęcia warsztatowe – lepienie naczyń z gliny techniką stosowaną w pradziejach. Prace wykonane podczas zajęć przechodzą na własność uczestników lekcji.

grupa wiekowa: szkoła podstawowa, liceum, dorośli, osoby z dysfunkcjami (dostosowany stopień trudności)

- miejsce: Rezerwat Archeologiczny
- czas trwania: 1,5 h
- lekcja specjalna: 10 zł od osoby

01-02.08.2019

„Rozpocznij przygodę z rysunkiem”

Podczas warsztatów uczestniczki i uczestnicy będą mieli okazję poznać podstawy rysunku. Nauczą się, jak rozplanować kompozycję na kartce, jak stworzyć dobry szkic i jak dodać coraz więcej szczegółów. Warsztaty dla osób, które są początkujące i chcą bardziej na poważnie podejść do tematu. Zajęcia odbędą się w plenerze, w Parku Staszica. Zbiórka przy Multicentrum Zodiak. Gdyby pogoda nie dopisała, zajęcia odbędą się w budynku.

- grupa wiekowa: dzieci w wieku 10–15 lat
- miejsce: Park Staszica, Multicentrum Zodiak
- czas trwania: 2,5 h
- lekcja specjalna: 10 zł od osoby

08-09.08.2019

„Surowce mineralne – nieodnawialne bogactwo Ziemi”

Teoretyczna część lekcji Historia górnictwa rud żelaza prowadzona będzie w Muzeum Górnictwa Rud Żelaza, gdzie uczestniczki i uczestnicy wraz z przewodnikiem zwiedzą wystawę oraz poznają historię rud w regionie częstochowskim. Dowiedzą się m.in. jak i kiedy powstała ruda żelaza, na jakim obszarze występuje, jak wyglądały kopalnie i jakich narzędzi używali górnicy. Kontynuacją zajęć będą warsztaty edukacyjne w Multicentrum ZODIAK. Uczestnicy w trakcie części plastycznej Węgłem malowane poznają etapy powstawania węgla oraz stworzą prace plastyczne wykorzystujące technikę rysunku węgłem. W trakcie warsztatów naukowych, przy pomocy eksponatów, poznają najważniejsze surowce mineralne Ziemi oraz zbudują z konstrukcyjnych klocków K'nex model kolejki lub kiwon (żurawia pompowego).

- miejsce: Muzeum Górnictwa Rud Żelaza i Multicentrum ZODIAK; Park Staszica
- czas trwania: 2,5 h
- grupa wiekowa: szkoła podstawowa
- ważne: w Zodiaku obowiązuje obuwie zamknięte
- lekcja specjalna: 10 zł od osoby (maks. 20 osób)

22-23.08.2019

„Zrozumieć malarstwo – temat w sztuce”

Lekcja uzupełniona ciekawymi warsztatami plastycznymi, prezentująca najważniejsze tematy przewijające się w dziejach sztuki europejskiej, takie jak: pejzaż, portret, scena rodzajowa, martwa natura czy scena symboliczna (szkoła podstawowa kl. III–VI)

- miejsce: Galeria Dobrej Sztuki
- czas trwania: 1,5 h
- grupa wiekowa: szkoła podstawowa kl. III – VI
- lekcja warsztatowa: 7 zł – udział w grupie zorganizowanej / 10 zł – osoba indywidualna

Ważne

Na zajęcia obowiązuje rezerwacja miejsc. Terminy można rezerwować w Dziale Edukacji i Wystaw Muzeum Częstochowskiego pod nr. 504 757 502, do Multicentrum Zodiak pod nr. 504 757 598.

Koszt warsztatów:

- grupa zorganizowana – lekcja specjalna: 10 zł/osoba
- grupa zorganizowana – lekcja warsztatowa: 7 zł/osoba
- uczestnicy indywidualni: 10 zł/osoba

Źródło: UM Częstochowy



[RADIOJURA.COM.PL](http://RADIOJURA.COM.PL)

## Już w najbliższą sobotę (6.07) odbędzie się 6 edycja Festiwalu Retro

3 lipca 2019



Tym razem na pl. Biegańskiego usłyszymy piosenki lat 50 i początku 60 ubiegłego wieku. Podczas koncertów na scenie zobaczymy m.in. Renatę Przemek, Hannę Śleszyńską czy Artura Barcisia, który poprowadzi to wydarzenie.

Poleć 0

← Poprzedni

Wraca „Czytanie w bramie”

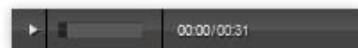
Następny →

Kolejny sukces Jerzego Kędziory. Balansujące rzeźby autorstwa Kędziory zawisły w Nowym Jorku

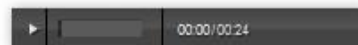
Więcej na ten temat

[Częstochowa - Festiwal Retro Częstochowa - informacje z Częstochowy](#)

O szczegółach opowiada Robert Dorostawski- dyrektor artystyczny festiwalu:



Coraz większe zainteresowanie mieszkańców powoduje, że organizowane są kolejne edycje- mówi Jarosław Marszałek – zastępca prezydenta Częstochowy:



W poprzednich edycjach festiwalu organizatorzy skupiali się zazwyczaj na okresie międzywojennym. Tym razem zabiorą nas w muzyczną podróż do lat 50 i 60 – XX wieku:



Organizatorzy przygotowali również wiele dodatkowych atrakcji. Będą szrudlarze, fotobudka, animatorzy i bicykle.



### MDK poleca się na wakacje!

4 lipca 2019



Jeżeli chcecie spędzić aktywnie wakacje w mieście, w znalezieniu ciekawych propozycji pomoże Miejski Dom Kultury. Placówka przygotowała ofertę letnich warsztatów gry na pianinie, zajęć modelarskich czy z gimnastyki relaksacyjnej.

Poleć 0

← Poprzedni

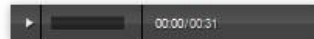
W dwa dni częstochowianie złożyli prawie 2 tys. wniosków o „500 plus” na pierwsze dziecko

Następny →

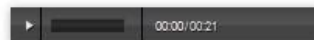
Jest zgoda na ratowanie Huty Częstochowa!

Więcej na ten temat:

Mówi dyrektor MDK, Paweł Musiał:



Przez letnie tygodnie będzie można znaleźć tutaj zajęcia dla siebie, zapewnia Paweł Musiał, dyrektor częstochowskiego MDK-u. Zajęcia dla młodzieży i dorosłych zaplanowano w siedzibie placówki przy Łukasińskiego oraz przy ul. Spadzistej. Uczestnicy wybiorą się nawet na teren Aeroklubu w Rudnikach.



Wszyscy zainteresowani mogą zgłaszać chęć udziału w zajęciach, ruszyły już zapisy, dodaje dyr. Paweł Musiał. Dodajmy że w wakacje również dłużej będzie czynna pływalnia kryta w siedzibie Miejskiego Domu Kultury.

## W dwa dni częstochowianie złożyli prawie 2 tys. wniosków o „500 plus” na pierwsze dziecko

4 lipca 2019



Rozszerzony program obejmie w naszym mieście ok. 10 tys. dzieci. Wnioski na razie można składać drogą elektroniczną. W formie tradycyjnej, papierowej będzie to można zrobić od 1 sierpnia.

Poleć 0