



12 lipca 2018

## OGÓLNOPOLSKIE

### PORTAL SAMORZĄDOWY

#### **Częstochowę i Mstów połączyła droga rowerowa**

Samorzady Częstochowy i sąsiedniego Mstowa udostępniły nowe połączenie rowerowe między nimi. Otwarta ścieżka o łącznej długości ponad 2 km ma umożliwiać komfortowy przejazd rowerzystom; stała się też jednym z częstochowskich „okien na Jurę”.

<http://www.portalsamorzadowy.pl/inwestycje/czestochowe-i-mstow-polaczyla-droga-rowerowa,110557.html>

## LOKALNE

### GAZETA WYBORCZA. CZĘSTOCHOWA

#### **Burleska wraca do Częstochowy (s. 4)**

Znamy atrakcje tegorocznej, jubileuszowej Nocy Kulturalnej.

### DZIENNIK ZACHODNI

#### **Drogowcy latem nie próżnują. Remont czeka m.in. Tulipanową (s. 8)**

Tulipanowa to kolejna ulica, która zostanie w tym roku wyremontowana przez Miejski Zarząd Dróg i Transportu.

### ŻYCIE CZĘSTOCHOWY I POWIATU

#### **Nowa strona dla cyklistów (s. 2)**

Częstochowa ma nową stronę zachęcającą do zwiedzania miasta i okolic z rowerowego siodełka: [bramajury.pl](http://bramajury.pl)

#### **Na Błesznie powstanie kolejny plac zabaw (s. 2)**

Miasto ogłosiło przetarg nieograniczony na wykonanie placu aktywności ruchowej dla dzieci w dzielnicy Błeszno. To jedno z tegorocznych miejskich zadań realizowanych w ramach Budżetu Obywatelskiego.

### WCZESTOCHOWIE.PL

#### **Rowerem z Częstochowy do Mstowa (zdjęcia)**

Częstochowę i Mstów połączyła ścieżka rowerowa o długości ponad 2



kilometrów. W środę na Przepróśnej Górcie oficjalnie otwarta została jej część zrealizowana na terenie gminy Mstów.

<http://wczestochowie.pl/arttykul/30842,roverem-z-czestochowy-do-mstowa--zdjecia->

## **GAZETACZ.COM.PL / TRYBUNACZESTOCHOWSKA.PL**

### **Z Częstochowy do Mstowa na rowerze**

Częstochowa i Mstów mają połączenie rowerowe, umożliwiające przejazd wszystkim rowerzystom. Obie gminy połączyła ścieżka o łącznej długości ponad 2 kilometrów.

<http://gazetacz.com.pl/arttykul.php?idm=844&id=22816>

<http://trybunaczestochowska.pl/2018/07/11/mozna-juz-pojechac-roverem-do-mstowa/>

## **RADIOJURA.COM.PL**

### **Trzy kluby chcą dostać z kasy miasta pieniądze na promocję Częstochowy poprzez sport**

Swoje oferty złożyły: Włókniarz, Raków oraz AZS Bebetto. Wszystkie zgodziły się na przyjęcie tak zwanej klauzuli kibicowskiej. Oznacza to, że będą mogli zostać ukarani przez miasto finansowo za naganne zachowanie kibiców.

<https://www.radiojura.pl/trzy-kluby-chca-dostac-z-kasy-miasta-pieniadze-na-promocje-czestochowy-poprzez-sport.html>

### **Budżet Obywatelski. Wnioski już tylko do końca miesiąca!**

Już niespełna miesiąc czasu pozostał mieszkańcom Częstochowy na złożenie wniosku Budżetu Obywatelskiego.

<https://www.radiojura.pl/budzet-obywatelski-wnioski-juz-tylko-do-konca-miesiaca.html>

### **Sala sesyjna w Urzędzie Miasta w remoncie**

Nie tylko szkoły tradycyjnie w okresie wakacji wykorzystują możliwość przeprowadzenia prac remontowych. Podobnie jest również w miejskim urzędzie w Częstochowie przy ulicy Śląskiej.

<https://www.radiojura.pl/sala-sesyjna-w-urzedzie-miasta-w-remoncie.html>

## **CZESTOCHOWSKIE24.PL**

### **Nowa sygnalizacja świetlna w centrum miasta**

Skrzyżowania ulicy Kopernika z ulicą Śląską i ulicą Nowowiejskiego, to miejsca w Częstochowie, gdzie często dochodzi do wypadków i kolizji.



<http://czestochowskie24.pl/czestochowa/nowa-sygnalizacja-swietlna-w-centrum-miasta/>

### **POLSKIE RADIO KATOWICE**

#### **Ułatwienia dla rowerzystów w Częstochowie. Otwarto nową trasę**

Gmina Mstów i Częstochowa oddają do użytku nową ścieżkę rowerową.

Utwardzony fragment drogi dla rowerzystów powstał na znanym mieszkańcom szlaku przy Przepróśnej Górcie.

[https://www.radio.katowice.pl/zobacz,37617,Ulatwieniadla-rowerzystow-w-Czestochowie-Otwarto-nowa-trase-audio-foto-.html#.W0b13\\_IsftU](https://www.radio.katowice.pl/zobacz,37617,Ulatwieniadla-rowerzystow-w-Czestochowie-Otwarto-nowa-trase-audio-foto-.html#.W0b13_IsftU)

### **TV. ORION**

#### **Pieszko-rowerowa Mstów-Częstochowa**

Gmina Mstów i Częstochowa mają nowe połączenie komunikacje. Przez lasy i pola wiedzie ścieżka pieszo-rowerowa. W sumie ponad 2 km.

[http://www.tvorion.pl/?action=show\\_news&idNews=25454](http://www.tvorion.pl/?action=show_news&idNews=25454)

#### **Warsztaty w Bibliotece**

Jak w każdą wakacyjną środę, w Filii nr 8 Biblioteki Publicznej przy ulicy Księżycowej, odbyły się artystyczne warsztaty dla najmłodszych.

[http://www.tvorion.pl/?action=show\\_news&idNews=25461](http://www.tvorion.pl/?action=show_news&idNews=25461)



# Częstochowę i Mstów połączyła droga rowerowa

PAP/JS • 11 lipca 2018 - 18:47

f PODZIEL SIĘ

tw TWITTNIJ

in UDOSTĘPNIJ



Samorządowcy zapewniają, że nowa trasa jest wygodna i nadaje się do rekreacyjnych wycieczek. (fot. pixabay.com)

Samorzady Częstochowy i sąsiedniego Mstowa udostępniły nowe połączenie rowerowe między nimi. Otwarta ścieżka o łącznej długości ponad 2 km ma umożliwiać komfortowy przejazd rowerzystom; stała się też jednym z częstochowskich „okien na Jurę”.

#### Najczęściej k

- 1 Burmistrz Ł...  
zarabiała o...  
mniej! Rad...  
pensję o 55...
- 2 Fundacja a...  
regionach z...  
publiczny
- 3 Darmowa k...  
Mińsku Maz...  
ograniczyt...  
mieście
- 4 Carsharing...  
miejskie w...  
publicznym...  
opłaty za w...
- 5 Dlaczego o...  
płoną w inn...  
Unii?

REKLAMA





- **Całość połączenia kosztowała blisko 940 tys. zł. Częstochowski odcinek został zrealizowany z budżetu miasta za 270 tys. zł; Mstów na swój dłuższy fragment wydał 667 tys. zł.**
- **Samorządowcy zapewniają, że nowa trasa jest wygodna i nadaje się do rekreacyjnych wycieczek.**
- **Według informacji częstochowskiego samorządu tamtejszy system dróg rowerowych liczy już blisko 80 km, miasto stara się też łączyć go z sąsiednimi gminami.**

Jak przypomniawszy miasto, nowa ścieżka to efekt listu intencyjnego, jakie Częstochowa i Mstów podpisały pod koniec 2015 r. Obie gminy zobowiązały się wtedy do budowy połączenia rowerowego o długości 700 m po stronie Częstochowy oraz 1,5 km po stronie Mstowa.

Odcinek częstochowski został ukończony jeszcze w listopadzie 2016 r. Rozpoczyna się na przedłużeniu częstochowskiej ul. Mstowskiej, za ośrodkiem jeździeckim Pegaz. Biegnie w kierunku tzw. Przeprósnej Górki, gdzie znajduje się Sanktuarium św. Ojca Pio – często ostatni przystanek pielgrzymów w drodze na Jasną Górę.

Dalej, już na terenie gminy Mstów, trasa wiedzie w kierunku Jaskrowa, dając możliwość dalszej jazdy zarówno w kierunku centrum wsi, do Mstowa, jak i szlakiem turystycznym wzdłuż Warty. Przy ścieżce znajdują się miejsca postojowe, zadane miejsca odpoczynku i mijanki. Szerokość ścieżki waha się od 2 m do 4,5 m.

Oficjalne oddanie do użytku w zdecydowanej większości asfaltowego odcinka zbudowanego przez Mstów miało miejsce w środę na Przeprósnej Górze.

"Mstów to pierwsza gmina, z którą podpisaliśmy porozumienie w sprawie budowy połączenia rowerowego. W trakcie realizacji jest umowa z Olsztynem. W międzyczasie doprowadziliśmy wygodne trasy rowerowe, z okazji przebudowy dróg krajowych i wojewódzkich, także do gmin Konopiska i Rędziny" – powiedział cytowany prezydent Częstochowy Krzysztof Matyjaszyk.



"Ta pierwsza tego typu droga dla rowerów w naszej gminie. Wprawdzie jest u nas wiele jurajskich ścieżek, po których można jeździć rowerami, ale nie mieliśmy wcześniej profesjonalnej drogi dedykowanej rowerzystom i nadającej się np. dla grupowych, rodzinnych przejazdów" – zaznaczył wójt gminy Mstów Tomasz Gęsiarz.

Samorządowcy zapewniają, że nowa trasa jest wygodna i nadaje się do rekreacyjnych wycieczek. Przypominają jednak, że przebiega przez Przeprósną Górkę, dlatego jadąc od strony Częstochowy trzeba liczyć się z solidnym podjazdem (odcinek o największym nachyleniu wykonawca mstowskiego odcinka musiał wykonać z kostki).

Całość połączenia kosztowała blisko 940 tys. zł. Częstochowski odcinek został zrealizowany z budżetu miasta za 270 tys. zł; Mstów na swój dłuższy fragment wydał 667 tys. zł.

Według informacji częstochowskiego samorządu tamtejszy system dróg rowerowych liczy już blisko 80 km, miasto stara się też łączyć go z sąsiednimi gminami. Jeden z najdłuższych odcinków sieci częstochowskich dróg rowerowych (ok. 6,5 km) powstał w 2015 r. wzdłuż ul. Warszawskiej, łącząc Częstochowę z gminą Rędziny.



# BURLESKA WRACA DO CZĘSTOCHOWY

**Znamy atrakcje tegorocznej, jubileuszowej Nocy Kulturalnej.** Na życzenie **częstochowian** w programie znowu pojawi się „Burlesque & Boylesque Show”. Będą również występy zespołów Chłopcy z Placu Broni, Pudelsi, Gang Śródmieście, spotkanie z pisarką Katarzyną Puzyńską, maraton filmów Emira Kusturicy, a nawet... kisenie kapusty

ZUZANNA SULIGA

W **Częstochowie** trwają przygotowania do jubileuszowej odsłony Nocy Kulturalnej. 15. już edycja imprezy odbędzie się 15 września. Organizuje ją jak zawsze Ośrodek Promocji Kultury „Gaudē Mater”. Właśnie ogłosił listę dofinansowanych projektów oraz wydarzeń wpisujących się w program imprezy. Wybrał z ok. 80 propozycji. Ponad 50 z nich zostanie zrealizowanych.

- Zgłaszały je instytucje, fundacje, stowarzyszenie, właściciele lokali, animatorzy kultury. A ponieważ po raz pierwszy można było składać wnioski online, wysyłano je nie tylko z **Częstochowy**, ale też z Łodzi czy Krakowa - mówi Paulina Szczubidło, koordynatorka 15. Nocy Kulturalnej.

Na realizację wydarzeń zostanie przeznaczonych 41 612 zł ze sprzedaży kametów na ubiegłoroczną edycję oraz 40 tys. zł z puli miejskiej (ta druga kwota zasili działania firmowane przez Miejską Galerię Sztuki, Teatr im. Mickiewicza, Muzeum **Częstochowskie**, Miejski Dom Kultury, Ośrodek Kultury Filmowej, Bibliotekę Publiczną, Filharmonię **Częstochowską** oraz Ośrodek Promocji Kultury „Gaudē Mater”).

- Rozpatrując wnioski, szukaliśmy rzeczy nowych, dotąd niespotykanych w **Częstochowie**. Czymś takim będzie na pewno... Kisenie kapusty w Muzeum **Częstochowskim** albo koncert dziewczyn z Gan-



Ubiegłoroczny pokaz burleski cieszył się takim powodzeniem, że dla wielu chętnych zabrakło miejsc

gu Śródmieście, zespołu popularnego w kraju, który nie wystąpił dotąd w naszym mieście. To zupełnie nowe podejście do muzyki, dlatego warto zwrócić na to uwagę - mówi Szczubidło. - Poza projektami, które otrzymały dofinansowanie, są również imprezy bezkosztowe, których organizatorzy chcieli, żeby po

prostu znalazły się w programie Nocy Kulturalnej - dodaje.

Wśród tegorocznych propozycji dominują te muzyczne. Stąd m.in. koncerty zespołów Chłopcy z Placu Broni, Pudelsi, BAIKA, APP Sensi & DJ Kebs, Krzyż:Kross czy recital znakomitego pianisty Piotra Orzechowskiego, nazywanego „chu-

liganem fortepianu”. W bibliotece będzie można spotkać się z pisarką Katarzyną Puzyńską, w OKF-ie obejrzeć maraton filmów Emira Kusturicy, a w Miejskiej Galerii Sztuki wziąć udział w warsztatach emisji głosu.

Będą też wystawy, warsztaty, spektakle. Nie zabraknie również przed-

sięwieć przygotowanych specjalnie z myślą o Nocy.

- W programie znajdują się również sprawdzone projekty. To z pewnością „Burlesque & Boylesque Show”. Rok temu burleska cieszyła się takim powodzeniem, że nie wszyscy chętni zdolali wejść na pokaz. Na wyraźne życzenie doczeka się więc kontynuacji. Będzie również „Silent disco”, czyli dyskoteka ze słuchawkami, która spodobała się już w **Częstochowie** - opowiada koordynatorka.

Jeśli się uda, tegoroczny program - jak w poprzednich latach - będzie liczył blisko 100 imprez.

- Cały czas zgłaszają się do nas osoby, które proponują kolejne wydarzenia. Środków, żeby je dofinansować, już nie mamy, ale jeśli chodzi o wpisanie na listę Nocy Kulturalnej, jesteśmy bardzo otwarci na współpracę. Szczególnie zapraszamy te miejsca czy lokale, które dotychczas nie brały udziału w imprezie. Może jubileusz będzie dobrą okazją, by to zmienić. Może ktoś planuje na 15 września jakiś koncert czy wernisaż i chce zrobić go pod szyldem Nocy? Na takim współdziałaniu polega idea tego przedsięwzięcia - dodaje Paulina Szczubidło.

O Nocy Kulturalnej będzie w najbliższych tygodniach zapewne głośno, zadba o to kilkudziesięciu wolontariuszy. Wrześniową imprezę promowali już m.in. podczas czerwcowego festiwalu Frytka OFF-Jazd na **częstochowskim** Lisiecu. ◉



### DZIENNIK ZACHODNI

## Drogowcy latem nie próżnują. Remont czeka m.in. Tulipanową

**Częstochowa**

**Bartłomiej Romanek**

b.romanek@dz.com.pl

**Tulipanowa to kolejna ulica, która zostanie w tym roku wyremontowana przez Miejski Zarząd Dróg i Transportu. Miasto pochwaliło się planami inwestycyjnymi na najbliższe tygodnie.**

Ulica Tulipanowa w Kiedrzynie ma być przejezdna do 15 sierpnia. To zadanie zdobyło głosy mieszkańców w budżecie obywatelskim. Miejski Zarząd Dróg i Transportu czeka też na oferty w innych przetargach. Swoje oblicze ma zmienić wkrótce łącznik w rejonie ulic Polskiego Czerwonego Krzyża i Obrońców Poczty Gdańskiej na Tysiącleciu, a także ulica Kutrzeby na Północy.

Robotami na ul. Tulipanowej (dzielnica Kiedrzyn) zajmie się wyłoniona w przetargu firma „Hucz” Sp. z o.o. Sp. k. z Boronowa. Zamówienie obejmuje m.in. wstępne prace pomiarowe, wyrównanie istniejącej podbudowy i regulację wysokościową urządzeń wodno-kanalizacyjnych. Ułożony zostanie krawężnik, a po boczne po obu stronach będzie utwardzone kruszywem kamiennym. Planowany termin zakończenia prac to połowa sierpnia tego roku.

Miejski Zarząd Dróg i Transportu ogłosił też przetargi na inne drogowe zadania w dzielnicach. I tak w ramach budżetu obywatelskiego ma

być przebudowany łącznik dzielnicowy na Tysiącleciu - w okolicach ulic PCK, Obrońców Poczty Gdańskiej, Kwiatkowskiego i Szajnowicza-Iwanowa. Oprócz ułożenia nowej nawierzchni jezdni, prace obejmą m.in. budowę chodnika, zjazdów, krawężników, obrzeży i obsianie skarp. Roboty mają zakończyć się 15 października tego roku.

W planach jest również rozbudowa ul. Kutrzeby na Północy. Zakres prac ma objąć m.in. wstępne roboty pomiarowe, rozbiórkę istniejącej nawierzchni i krawężnika, profilowanie i zagęszczenie podłoża pod jezdnię, chodnik i zjazdy do posesji. Ułożony zostanie nowy krawężnik, rabatka, nawierzchnia parkingu i chodnika. Wykonane będą 2 wpusty uliczne i przykanaliki. Jeśli przetarg uda się rozstrzygnąć, zakończenie prac przewiduje się na połowę października.

Miasto inwestuje również w bezpieczeństwo w centrum. Trwa instalacja nowej sygnalizacji świetlnej na skrzyżowaniu ulicy Kopernika z ulicami Nowowiejskiego i Śląską. Jednocześnie w pobliżu zamontowane zostaną specjalne tablice informujące o zalecanej prędkości, aby uniknąć stania na czerwonym świetle.

Zamontowano również nowe liczniki na światłach, które informują o czasie pozostałym do zmiany sygnalizacji. Zamontowano je m.in. na ulicy Kilińskiego.

©P





## ŻYCIE CZĘSTOCHOWY I POWIATU

### Budżet Obywatelski

# Na Błesznie powstanie kolejny plac zabaw

**Miasto ogłosiło przetarg nieograniczony na wykonanie placu aktywności ruchowej dla dzieci w dzielnicy Błeszno. To jedno z tegorocznych miejskich zadań realizowanych w ramach Budżetu Obywatelskiego.**

Plac aktywności ruchowej to zadanie dzielnicowe, zgłoszone i wybrane w IV edycji Budżetu Obywatelskiego. Ma pojawić się w rejonie skrzyżowania ulic Wczasowej i Letniej. Zakres prac będzie obejmował dostawę i montaż urządzeń zabawowych (huśtawki oraz bujaki spręży-

nowe), wykonanie nawierzchni bezpiecznej, alejek z kruszywa dolomitowego oraz montaż elementów małej architektury. Całość dopełni nasadzenie nowych krzewów i odtworzenie trawników. Teren zostanie wyrównany i oczyszczony.

Przetarg powinien zostać rozstrzygnięty pod koniec lipca, a zakończenie robót planowane jest do końca września.

Szczegóły przetargu znajdują się na stronie: <https://bip.czestochowa.pl/przetarg/1158508/iz-271-45-2018>

kg



[bramajury.pl](http://bramajury.pl)

## Nowa strona dla cyklistów

**Częstochowa ma nową stronę zachęcającą do zwiedzania miasta i okolic z rowerowego siodełka: [bramajury.pl](http://bramajury.pl). Już teraz jest na niej dostępnych 30 tras z opisem, przekrojem i śladem GPS. Projekt jest rozwijowy: można zgłaszać kolejne, autorskie propozycje.**

- **Częstochowa** zawsze była jedną z turystycznych bram na Jurę, ale od pewnego czasu jest w coraz większym stopniu rowerową bramą Jury - mówi prezydent miasta Krzysztof Matyjaszczyk. - Łączymy się ścieżkami z sąsiednimi gminami, mamy już prawie 80 km dróg rowerowych w samym mieście, system rowerów miejskich za chwilę przekroczy 100 tysięcy wypożyczeń. Nowa strona i aplikacja są po to, żeby jeszcze bardziej spopularyzować turystykę rowerową, zbierając w jednym miejscu propozycje tras o różnej długości i różnym stopniu trudności. Liczę, że z tych podpowiedzi skorzystają zarówno **częstochowianki** i **częstochowianie**, jak i turyści.

Strona działająca pod adresem [www.bramajury.pl](http://www.bramajury.pl) powstała z inicjatywy Łukasza Kota, społecznego konsultanta ds. komunikacji rowerowej oraz współpracujących z nim **częstochowskich** rowerzystów. Jest sumą ich doświadczeń z przejazdów po **Częstochowie** i okolicach. Na portalu czekają propozycje tras rowerowych dłuższych i krótszych, łatwiejszych i trudniejszych,

dla dorosłych i dla dzieci. Przy każdej propozycji trasy znajduje się ślad GPS, który można bezpłatnie ściągnąć na telefon, a on poprowadzi nas wybraną trasą.

Strona zawiera mapy, opisy i zdjęcia szlaków zarówno znanych, oznakowanych, jak i tych niedawno odkrytych i zapisanych w telefonach **częstochowskich** rowerzystek i rowerzystów. Przy każdym szlaku znajdziemy odpowiadający mu poziom trudności oraz długość trasy do przebycia. Na wstępie możemy określić, jakim typem roweru dysponujemy - szosowym, trekkingowym czy górskim, bo to ułatwi dobór trasy. Pobieranie szlaków jest bezpłatne.

Obecnie zasięg prezentowanych tras można w przybliżeniu określić granicami: Bobolice, Kamyk oraz Kłobuck. „Bramą” jest oczywiście **Częstochowa**. Najdłuższe szlaki liczą około 80 kilometrów, a najkrótsze i najłatwiejsze - 30 km.

Wszystkie amatorki i amatorzy jazdy na dwóch kółkach mogą przesyłać na zamieszczony na stronie adres e-mail propozycje nowych śladów, które - po weryfikacji - zostaną dodane i zamieszczone jako mapa do ściągnięcia na telefon.

Administratorem strony [www.bramajury.pl](http://www.bramajury.pl) jest Wydział Kultury, Promocji i Sportu Urzędu Miasta **Częstochowy**. W najbliższych dniach dostępna ma być też stosowna bezpłatna aplikacja do zainstalowania na smartfonie.

kg



### WCZESTOCHOWIE.PL

#### Rowerem z Częstochowy do Mstowa (zdjęcia)

SAS

11.07.2018 15:24



foto. UM Częstochowy

Częstochowę i Mstów połączyła ścieżka rowerowa o długości ponad 2 kilometrów. W środę, 11 lipca na Przepróśnej Górcie oficjalnie otwarta została jej część zrealizowana na terenie gminy Mstów.

W listopadzie 2015 roku prezydent Częstochowy **Krzysztof Matyjaszczyk** oraz wójt gminy Mstów **Tomasz Gęsiarz** podpisali na Przepróśnej Górcie list intencyjny w sprawie budowy pieszo-rowerowej drogi, która połączy obie gminy. Pod koniec listopada 2016 roku powstał częstochowski odcinek ścieżki - od przedłużenia ulicy Mstowskiej do granicy miasta z gminą Mstów. Długość drogi rowerowej w Częstochowie

to 675 metrów, a jej koszt wyniósł 270 tys. zł.

W środę, 7 lipca oficjalnie otwarta została natomiast licząca 1,5 km ścieżka rowerowa po stronie gminy Mstów. Jej część nawiązuje do częstochowskiego odcinka (nawierzchnia z kruszywa kamiennego), a reszta została wykonana w technologii asfaltobetonowej z uwagi na ukształtowanie terenu. Inwestycja ma służyć wygodzie rowerzystów i spacerowiczów, podniesieniu atrakcyjności turystycznej regionu oraz poprawie dostępu m.in. do sanktuarium św. Ojca Pio, a także ciekawych, jurajskich terenów w okolicach Mstowa i Częstochowy.

- Nie byłoby atrakcyjnej oferty turystycznej bez współpracy i bez wkładu ze strony gmin Jury Krakowskiej-Częstochowskiej i miasta. Dobrze, że współpracowaliśmy przy tym konkretnym projekcie, sprawdziliśmy się nawzajem i możemy myśleć o kolejnych wspólnych przedsięwzięciach - mówi prezydent Częstochowy Krzysztof Matyjaszczyk.

Wójt Mstowa Tomasz Gęsiarz podkreśla, że otwarcie profesjonalnej ścieżki rowerowej to dla gminy historyczna chwila. - Mamy wiele dróg, które spełniają rolę ścieżki rowerowej, natomiast takiej profesjonalnej nie mieliśmy jeszcze - zaznacza. - Inwestycja nie była łatwa, bo realizowana na trudnym terenie, ale efekt końcowy jest bardzo dobry.

To nie jedyne porozumienie Częstochowy z ościennymi gminami dotyczące realizacji ścieżek rowerowych. Podobne zostało podpisane z gminą Olsztyn. Pod koniec czerwca miasto ogłosiło przetarg na rozbudowę ulicy Korfantego od ronda Szwejkowskiego na Kucelinie do skweru Lotników wraz z budową drogi rowerowej, która połączy się z istniejącą już ścieżką w gminie Olsztyn (więcej na ten temat pisaliśmy [tutaj](#)). Z kolei gmina Olsztyn podpisała umowę na budowę drogi rowerowej, która będzie przedłużeniem istniejącej ścieżki od granic Częstochowy do Odrzykonka (więcej [tutaj](#)).

**Źródło:** własne



## Z Częstochowy do Mstowa na rowerze



wersja do druku



wyślij link znajomemu  
tego autora



inne artykuły

**Częstochowa i Mstów mają połączenie rowerowe, umożliwiające przejazd wszystkim rowerzystom. Obie gminy połączyła ścieżka o łącznej długości ponad 2 kilometrów.**

Nowa ścieżka to efekt listu intencyjnego, jakie Częstochowa i Mstów podpisały pod koniec 2015 roku. Na mocy porozumienia obie gminy zobowiązały się do budowy połączenia rowerowego, umożliwiającego przejazd cyklistów. Częstochowski, 700-metrowy odcinek, został ukończony jeszcze w listopadzie 2016 roku. Mstów miał do wybudowania dłuższy, bo liczący 1,5 kilometra. Jego oficjalne oddanie do użytku nastąpiło 11 lipca, podczas spotkania samorządowców z rowerzystami i dziennikarzami na Przepróśnej Górze.

Nowa droga rozpoczyna się na przedłużeniu ul. Mstowskiej, za ośrodkiem Pegaz i biegnie w kierunku Przepróśnej Górki (tam kończy się częstochowski odcinek). Dalej, już na terenie gminy Mstów, trasa wiedzie w kierunku Jaskrowa, dając możliwość dalszej jazdy zarówno w kierunku centrum wsi, do Mstowa, jak i szlakiem turystycznym wzdłuż Warty. Przy ścieżce znajdują się miejsca postojowe, zadaszone miejsca odpoczynku i mijanki, szerokość ścieżki waha się od 2 do 4,5 metra.

Całość połączenia kosztowała blisko 940 tys. zł. Częstochowski odcinek został zrealizowany z budżetu miasta za 270 tys. zł, a Mstów wydatkował na dłuższy odcinek 667 tys. zł.

Trasa jest wygodna i nadaje się do rodzinnych i grupowych wycieczek, ale trzeba pamiętać, że połączenie między Częstochową i Mstowem przebiega przez Przepróśną Górkę. Dlatego jadąc od strony Częstochowy trzeba liczyć się z dosyć stromym podjazdem, nadającym się dla rowerów górskich (odcinek o największym nachyleniu wykonawca mstowskiego odcinka zmuszony był wykonać z kostki).



## Budżet Obywatelski. Wnioski już tylko do końca miesiąca!

11 lipca 2018



Już niespełna miesiąc czasu pozostał mieszkańcom Częstochowy na złożenie wniosku Budżetu Obywatelskiego. Dokładnie 25 maja wystartowała jego V edycja. Choć czasu na opisanie i wystanie swojego pomysłu pozostało jeszcze dużo, wnioski sypią regularnie:

Poleć 0

[← Poprzedni](#)



Lotnisko w Pyrzowicach odnotowują kolejny wzrost pasażerów

[Następny →](#)

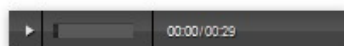


Narodowe Centrum Badań i Rozwoju spotkało się w Częstochowie z przedsiębiorcami

Więcej na ten temat:

[budżet obywatelski](#) ·  
[Częstochowa](#) ·  
[informacje z Częstochowy](#) ·

Mówi Agata Wierny z Referatu Partycypacji i Konsultacji Społecznych:



Z funduszy poprzednich edycji udało się zrealizować m.in. place zabaw, siłownie zewnętrzne, zakup nowego samochodu dla strażaków ochotników czy karmniki dla wiewiórek..



Składanie wniosków jest bardzo proste i można zrobić to przez internet, pamiętać należy jednak o kilku ważnych zasadach:




W tym roku do wydania mieszkańcy mają blisko 10 mln. złotych (9 468 489 zł). Szczegóły znajdziecie na stronie [www.konsultacje.czestochowa.pl](http://www.konsultacje.czestochowa.pl)



## Sala sesyjna w Urzędzie Miasta w remoncie

12 lipca 2018

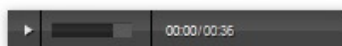


Nie tylko szkoły tradycyjnie w okresie wakacji wykorzystują możliwość przeprowadzenia prac remontowych. Podobnie jest również w miejskim urzędzie w Częstochowie przy ulicy Śląskiej.

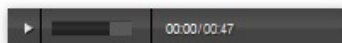
Polubił 0



Tam obecnie odbywa się remont sali sesyjnej:



Jaki zakres prac prowadzony jest w sali sesyjnej Urzędu Miasta?



O remoncie mówił rzecznik magistratu Włodzimierz Tutaj.

## Trzy kluby chcą dostać z kasy miasta pieniądze na promocję Częstochowy poprzez sport

11 lipca 2018



Swoje oferty złożyły: Włókniarz, Raków oraz AZS Bebetto. Wszystkie zgodziły się na przyjęcie tak zwanej klauzuli kibicowskiej. Oznacza to, że będą mogły zostać ukarane przez miasto finansowo za naganne zachowanie kibiców.

Polubił 0



## Nowa sygnalizacja świetlna w centrum miasta

Skrzyżowania ulicy Kopernika z ulicą Śląską i ulicą Nowowiejskiego, to miejsca w Częstochowie, gdzie często dochodzi do wypadków i kolizji. W policyjnych statystykach często wymieniane są jako miejsca szczególnie niebezpieczne. Jako najczęstszą przyczynę kolizji w tych miejscach wymienia się wymuszenie pierwszeństwa. Jest to 90 % zdarzeń. Na szczęście już niedługo doczekamy się na obu skrzyżowaniach sygnalizacji świetlnej. O inwestycji mówi Maciej Hasik, rzecznik Miejskiego Zarządu Dróg i Transportu:

- Jakiś czas temu, po wspólnych analizach z policją wskazaliśmy, że elementem, który poprawi bezpieczeństwo na ul. Kopernika z ul. Śląską i ul. Nowowiejskiego będzie sygnalizacja świetlna. Będzie to sygnalizacja zsynchronizowana z sąsiednimi sygnalizacjami tak, żeby na zasadzie tzw. „zielonej fali” płynnie móc przejechać przez te skrzyżowania. Jednocześnie poprawi się bezpieczeństwo pieszych oraz kierowców. Żeby kierowcy wiedzieli jaka jest optymalna prędkość z jaką należy jechać ul. Śląską czy Nowowiejskiego, żeby trafić na „zieloną falę”, zostały zamontowane tablice, które wskazują właściwą prędkość, zgodną z przepisami ruchu drogowego. Z naszej strony instalacja została zakończona. Trwają teraz ustalenia z zakładem energetycznym, żeby zasilić sygnalizację. Potrwa to zapewne kilka tygodni. Myślę, że z końcem lipca będziemy mogli już z tej sygnalizacji korzystać.

Inwestycja została wykonana z budżetu własnego MZDiT. Jej wartość to ok. 300 tys. złotych. Drogowcy zapowiadają, że w ciągu najbliższych kilku miesięcy podobna sygnalizacja ma powstać na innym niebezpiecznym częstochowskim skrzyżowaniu. Chodzi o skrzyżowanie ulicy Jagiellońskiej z ulicami Rydza-Śmigłego i Równoległą.



### POLSKIE RADIO KATOWICE

## UŁATWIENIADLA ROWERZYSTÓW W CZĘSTOCHOWIE. OTWARTO NOWA TRASĘ. 🎵 📹

DATA: 11-07-2018



Gmina Mstów i Częstochowa oddają do użytku nową ścieżkę rowerową. Utwardzony fragment drogi dla rowerzystów powstał na znanym mieszkańcom szlaku przy Przepróśnej Górze.

Dzisiaj oficjalnie otwieramy jej fragment na terenie naszej gminy - mówi zastępca Wójta Gminy Mstów - Adam Markowski.



Rowerzyści korzystający z nowej drogi mogą nie tylko podziwiać malownicze krajobrazy, ale też zwiedzać Sanktuarium Ojca Pio, a także wczesnośredniowieczne Grodzisko Gąszczyk. Ścieżka mierzy w sumie dwa kilometry i spełnia oczekiwania rowerzystów.



Szlak rowerowy pomiędzy Częstochową a Mstowem, na którym powstał utwardzony fragment mierzy prawie 20 kilometrów.

**Autor:** K. Stabikowski